

# LEGENDA

STAV

NÁVRH



hranice administrativního území



zastavěné území, plochy obytného území



lesy



louky, pastviny




zemědělský půdní fond



ostatní zeleň



vodní prvky





sady, zahrady, hřbitovy, parky



plochy neobytného území  
a technické infrastruktury



zahrádkářská osada



biocentrum lokální



biokoridor lokální



biokoridor regionální



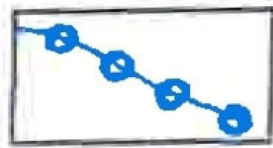
významný krajinný prvek




rekultivace skládky Spolchemie



sesuvná a poddolovaná území



revitalizace vodního toku



zeleň doprovodná



přeložka vodoteče



hranice CHLÚ



hranice dobývacího prostoru



hlavní komunikace



dálnice D8



hranice PHO



rekultivace zbytkové jámy



památková zóna